

Inwestor:

**GMINA KOLBUSZOWA**

ul. Obrońców Pokoju 21,

36-100 Kolbuszowa

# MATERIAŁY DO ZGŁOSZENIA

Nazwa inwestycji:

**„Przebudowa drogi gminnej nr 104008R w km 0+000 – 0+199 ul. Kossaka  
w Kolbuszowej”**

Na działkach:

**1806, 944/57, 1787/5**

Jednostka ewidencyjna : 180602\_4 KOLBUSZOWA (M)

Obręb : 0001 KOLBUSZOWA

Załączniki:

- Opis techniczny
- Orientacja 1:25000 – Rys. 1
- Plan sytuacyjny 1:500 – Rys. 2
- Przekroje typowe 1:50 – Rys. 3



**Sprawę prowadzi:**

Marcin Dworak

» pok. 26,

» tel. 2271 333, wew. 347

## Zawartość opracowania

### OPIS TECHNICZNY

1.	DANE OGÓLNE.....	3
2.	PODSTAWA OPRACOWANIA.....	3
3.	LOKALIZACJA I ZAKRES OPRACOWANIA.....	3
4.	STAN ISTNIEJĄCY.....	4
5.	STAN PROJEKTOWANY .....	5
6.	ROBOTY ROZBIÓRKOWE.....	6
7.	UZBROJENIE TERENU.....	6
8.	WPLYW NA ŚRODOWISKO .....	6
9.	ZIELEŃ.....	6

### CZĘŚĆ RYSUNKOWA

- ORIENTACJA 1:25000 – RYS. 1
- PLAN SYTUACYJNY 1:500 – RYS. 2
- PRZEKROJE TYPOWE 1:50 – RYS. 3

## 1. Dane ogólne

1. Materiały do zgłoszenia dla inwestycji pn.:  
„Przebudowa drogi gminnej nr 104008R w km 0+000 – 0+199 ul. Kossaka w Kolbuszowej”
2. Inwestor:  
Gmina Kolbuszowa, ul. Obrońców Pokoju 21, 36-100 Kolbuszowa.
3. Zadanie realizowane na działkach nr ewid.:  
1806, 944/57, 1787/5 – będące własnością Gminy Kolbuszowa.

## 2. Podstawa opracowania

- » Mapa zasadnicza w skali 1:500.
- » Prawo Budowlane (Dz. U. z 2016 r. poz. 290)
  - ✓ Art. 3 ust. 7a – przebudowa – należy przez to rozumieć wykonywanie robót budowlanych, w wyniku których następuje zmiana parametrów użytkowych lub technicznych istniejącego obiektu budowlanego, z wyjątkiem charakterystycznych parametrów, jak: kubatura, powierzchnia zabudowy, wysokość, długość, szerokość bądź liczba kondygnacji; w przypadku dróg są dopuszczalne zmiany charakterystycznych parametrów w zakresie niewymagającym zmiany granic pasa drogowego;
  - ✓ Art. 29 ust. 2, pkt. 12 – Pozwolenia na budowę nie wymaga wykonywanie robót budowlanych polegających na przebudowie dróg, torów i urządzeń kolejowych.

## 3. Lokalizacja i zakres opracowania

Planowana inwestycja znajduje się w województwie podkarpackim, w powiecie kolbuszowskim, gmina Kolbuszowa.

Opracowanie zawiera opis przebudowy drogi gminnej publicznej nr 104008R ul. Kossaka w Kolbuszowej w KM 0+000 – 0+199, na działkach nr ew. 1806, 944/57, 1787/5.

Zakres robót objętych zgłoszeniem obejmuje następujące odcinki drogi:

– **Jezdnia w km 0+000 – 0+061:**

- usunięcie warstwy ziemi urodzajnej, gr. 15cm
  - na długości całego odcinka szer. 1,0m po lewej stronie istniejącej drogi,
  - na poszerzeniach szer. 1,5m po obu stronach istniejącej drogi,
- korytowanie i profilowanie istniejącego podłoża pod nowe warstwy konstrukcyjne, gr 40cm
  - na długości całego odcinka szer. 1,0m po lewej stronie istniejącej drogi,
  - na poszerzeniach szer. 1,5m po obu stronach istniejącej drogi,
- wykonanie dolnej warstwy podbudowy z tłucznia kamiennego, gr. 40cm (w miejscach korytowania),
- wykonanie górnej warstwy podbudowy z kruszywa łamanego stabilizowanego mechanicznie, gr. 15cm (na całej szerokości jezdni i poszerzeń),

- wykonanie warstwy wiążącej z betonu asfaltowego, gr. 4cm (na całej szerokości jezdni i poszerzeń),
  - wykonanie warstwy ścieralnej z mieszanki mineralno-asfaltowej, gr. 4cm (na całej szerokości jezdni i poszerzeń).
- **Jezdnia w km 0+068 – 0+199:**
- usunięcie warstwy ziemi urodzajnej, gr. 15cm
    - na długości całego odcinka szer. 1,25m po obu stronach istniejącej drogi,
    - na poszerzeniach szer. 1,5m po obu stronach istniejącej drogi,
  - korytowanie i profilowanie istniejącego podłoża pod nowe warstwy konstrukcyjne, gr 40cm
    - na długości całego odcinka szer. 1,25m po obu stronach istniejącej drogi,
    - na poszerzeniach szer. 1,5m po obu stronach istniejącej drogi,
  - wykonanie dolnej warstwy podbudowy z tłucznia kamiennego, gr. 40cm (w miejscach korytowania),
  - wykonanie górnej warstwy podbudowy z kruszywa łamanego stabilizowanego mechanicznie, gr. 15cm (na całej szerokości jezdni i poszerzeń),
  - wykonanie warstwy wiążącej z betonu asfaltowego, gr. 4cm (na całej szerokości jezdni i poszerzeń),
  - wykonanie warstwy ścieralnej z mieszanki mineralno-asfaltowej, gr. 4cm (na całej szerokości jezdni i poszerzeń).
- **Pobocza w km 0+000 – 0+061 i w km 0+068 – 0+199:**
- ułożenie obustronnego krawężnika drogowego betonowego 100x30x15 cm na ławie betonowej z oporem,
  - wykonanie warstwy wzmacniającej z kruszywa łamanego stabilizowanego mechanicznie, gr 10cm, szer. 0,5m,

**Całość robót związanych z przebudową drogi mieści się w granicach pasa drogowego.**

#### **4. Stan istniejący**

Przedmiotowa droga zlokalizowana jest w miejscowości Kolbuszowa, gmina Kolbuszowa, powiat kolbuszowski. Droga stanowi dojazd do domów jednorodzinnych. Na długości przebudowywanej drogi zlokalizowane są wjazdy do prywatnych posesji. Na przedmiotowym odcinku droga posiada nawierzchnię tłuczniową z gruntowymi poboczami. W stanie istniejącym jezdnia wraz z poboczami posiada zmienną szerokość (szerokość jezdni 2,5 – 4,0m, szerokość poboczy ok. 0,5m). Nawierzchnia drogi jest w złym stanie technicznym. Występują liczne ubytki oraz nierówności, co skutkuje pyleniem, hałasem i ograniczonym komfortem jazdy.



## 5. Stan projektowany

### – Parametry techniczne drogi:

- Droga: jednojezdniowa, dwukierunkowa,
- Klasa drogi: D,
- Długość: 61m+131m=192m,
- Przekrój poprzeczny: przekrój uliczny,
- Pochylenie poprzeczne: jednostronne 2,0%,
- Szerokość jezdni: 5,0m, (na poszerzeniach 8,0m)
- Nawierzchnia jezdni: mieszanka mineralno-asfaltowa,
- Szerokość poboczy: 0,5m,
- Pobocza: utwardzone kruszywem łamanym.

### – Plan sytuacyjny

Przebudowywana droga składa się z dwóch odcinków o długości 61m i 131m. Oś projektowanego odcinka drogi bez zmian w stosunku do stanu istniejącego. Początek zakresu opracowania przedmiotowej drogi gminnej publicznej znajduje się w km 0+000 przy budynkach ul. Kossaka nr 1 i 2. W km 0+061 – 0+068 przedmiotowy odcinek drogi przecina się z drogą gminną publiczną nr 104006R (ul. M. Siedmiograj) Koniec zakresu opracowania zlokalizowany jest w km 0+199 (do granicy pasa drogi gminnej wewnętrznej, działka nr ewid. 942). W przekroju poprzecznym jezdni posiada szerokość 5,0m. W km 0+000 – 023 i km 0+153 – 0+178 jezdni ma szerokość 8,0m (poszerzenia o szer. 1,5m po obu stronach). Przebudowa drogi na przedmiotowym odcinku nie wykracza poza istniejący pas drogowy. Plan sytuacyjny przedmiotowego odcinka drogi przedstawiony jest na Rys. 2.

### – Profil podłużny

Trasa przedmiotowego odcinka drogi gminnej publicznej przebiega w terenie płaskim. Niweleta drogi uwzględnia uwarunkowania lokalne m.in. przebieg sytuacyjny oraz istniejące pochylenia podłużne. Niweleta zostanie dostosowana do istniejącej zabudowy.

### – Konstrukcja nawierzchni

• Warstwa ścieralna z mieszanki mineralno-asfaltowej,	gr. 4cm
• Warstwa wiążąca z betonu asfaltowego	gr. 4cm
• Górna podbudowa z kruszywa łamanego stab. mech.	gr. 15cm
• Dolna podbudowa (istniejąca nawierzchnia tłuczniowa, w miejscach poszerzeń jezdni tłuczeń kamienny)	gr. 40cm
<b>RAZEM:</b>	<b>gr. 63cm</b>

### – Odwodnienie

Odwodnienie drogi powierzchniowe poprzez odpowiednie spadki podłużne i poprzeczne do istniejącej kanalizacji deszczowej w ul. M. Siedmiograj.

– **Ukształtowanie wysokościowe**

Wysokościowy przebieg drogi bezpośrednio wynika z jej ukształtowania w stanie istniejącym, nawiązuje do istniejących budynków, ogrodzeń i wjazdów do posesji. W obrębie skrzyżowania (km 0+061 – 0+068) ukształtowanie wysokościowe projektowanej drogi zostanie dostosowane do pochylenia podłużnego i poprzecznego ul. M. Siedmiograj, w celu sprawnego odprowadzenia wody opadowej ze skrzyżowania.

## **6. Roboty rozbiórkowe**

Podczas prowadzenia robót związanych z realizacją przedmiotowej inwestycji nie przewiduje się prowadzenia istotnych robót rozbiórkowych.

## **7. Uzbrojenie terenu**

Wzdłuż przedmiotowego odcinka drogi przebiegają urządzenia infrastruktury technicznej. Zakres robót obejmuje regulację pionową studni rewizyjnych, skrzynek zaworów oraz zabezpieczenie urządzeń obcych. Wszelkie prace w pobliżu istniejącego uzbrojenia terenu należy prowadzić ręcznie.

## **8. Wpływ na środowisko**

Teren inwestycji nie znajduje się w obszarze Natura 2000. Realizacja przedmiotowej inwestycji ma charakter lokalny i nie będzie negatywnie oddziaływać na środowisko, ponadto nie będzie miała znaczącego wpływu na zmianę stosunków wodnych oraz rzeźbę terenu.

## **9. Zieleń**

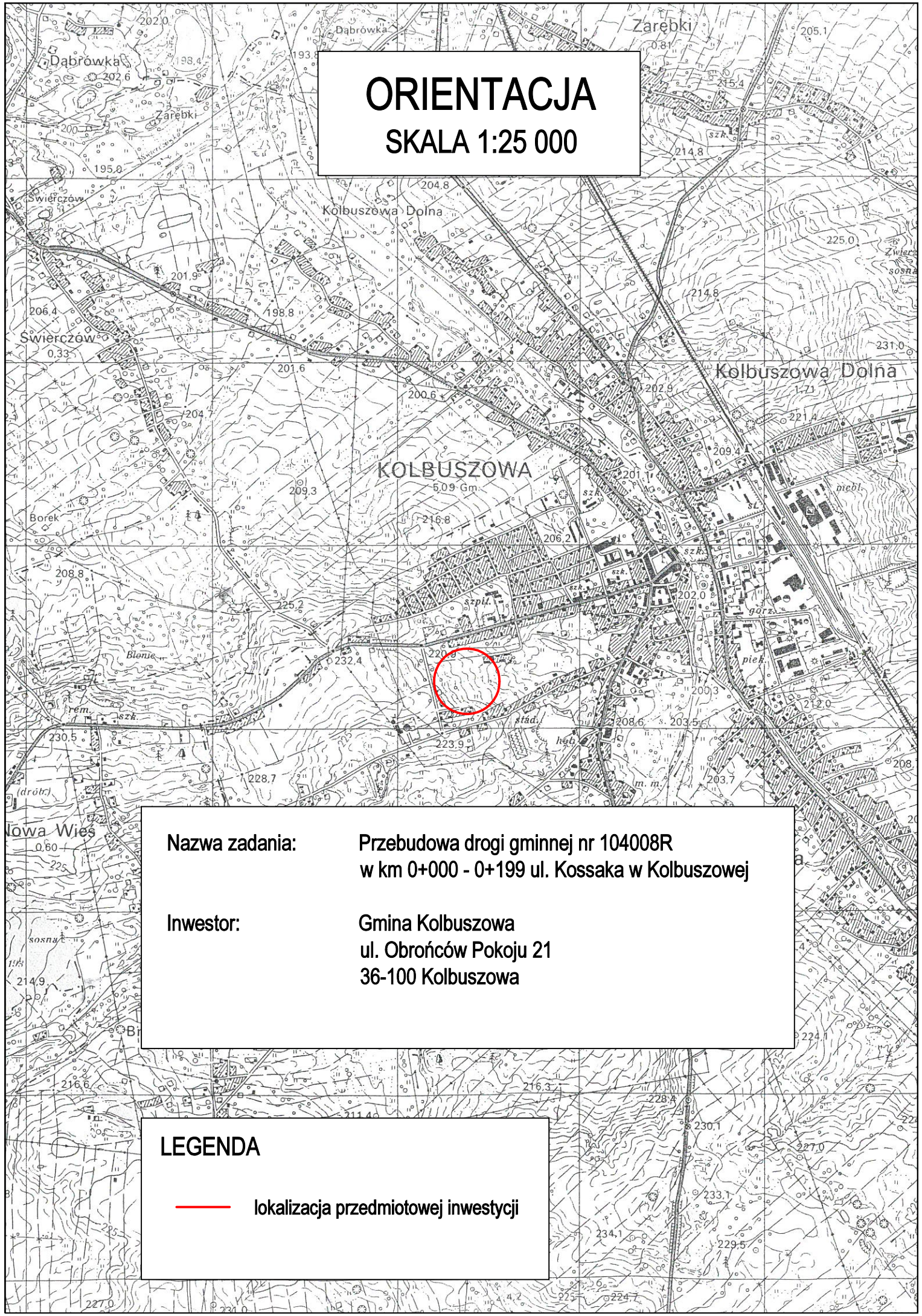
W ramach przedmiotowej inwestycji nie przewiduje się wycięcia żadnych drzew ani krzewów znajdujących się w pasie drogowym.

Opracował: inż. Marcin Dworak



# ORIENTACJA

## SKALA 1:25 000



**Nazwa zadania:** Przebudowa drogi gminnej nr 104008R  
w km 0+000 - 0+199 ul. Kossaka w Kolbuszowej

**Inwestor:** Gmina Kolbuszowa  
ul. Obrótców Pokoju 21  
36-100 Kolbuszowa

### LEGENDA

 lokalizacja przedmiotowej inwestycji



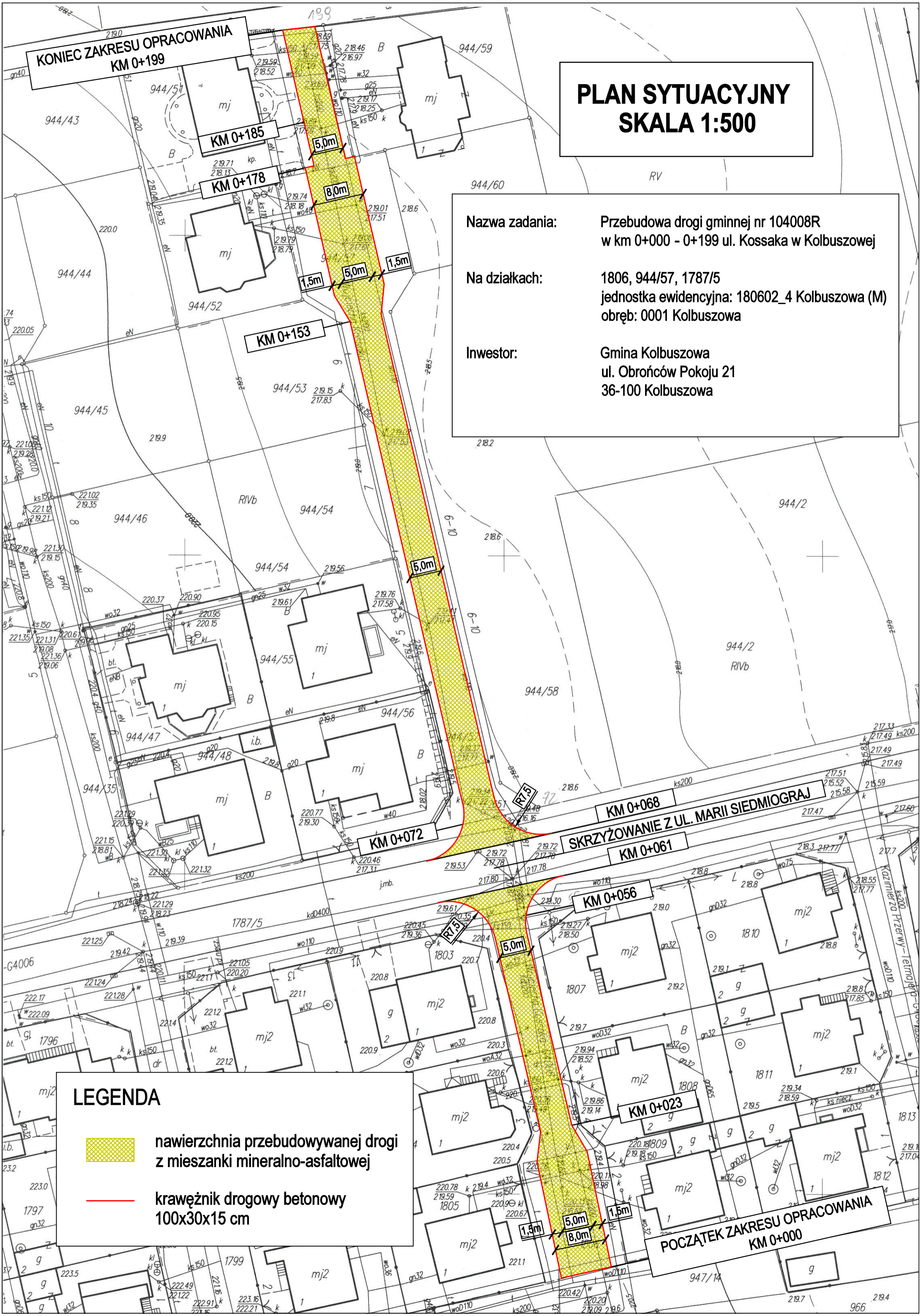
KONIEC ZAKRESU OPRACOWANIA  
KM 0+199

# PLAN SYTUACYJNY SKALA 1:500



**Nazwa zadania:** Przebudowa drogi gminnej nr 104008R  
w km 0+000 - 0+199 ul. Kossaka w Kolbuszowej

**Na działkach:** 1806, 944/57, 1787/5  
jednostka ewidencyjna: 180602\_4 Kolbuszowa (M)  
obręb: 0001 Kolbuszowa

**Inwestor:** Gmina Kolbuszowa  
ul. Obrońców Pokoju 21  
36-100 Kolbuszowa



## LEGENDA

-  nawierzchnia przebudowywanej drogi z mieszanki mineralno-asfaltowej
-  krawężnik drogowy betonowy 100x30x15 cm

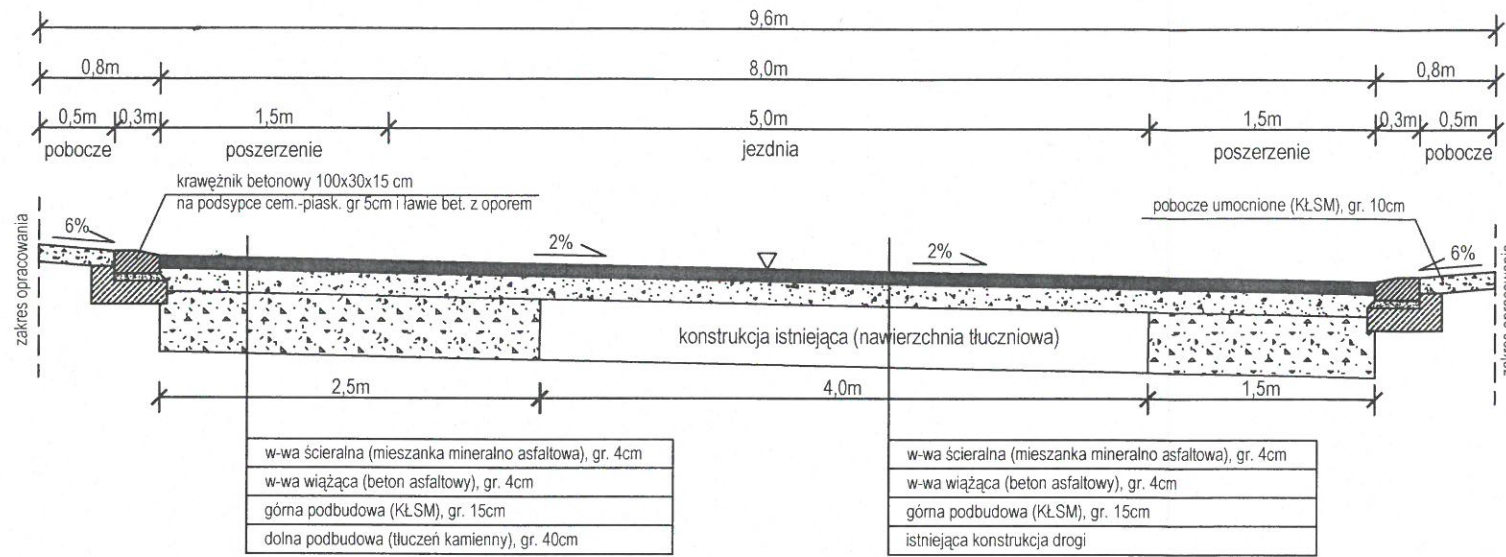
POCZĄTEK ZAKRESU OPRACOWANIA  
KM 0+000




# PRZEKROJE TYPOWE

## SKALA 1:50

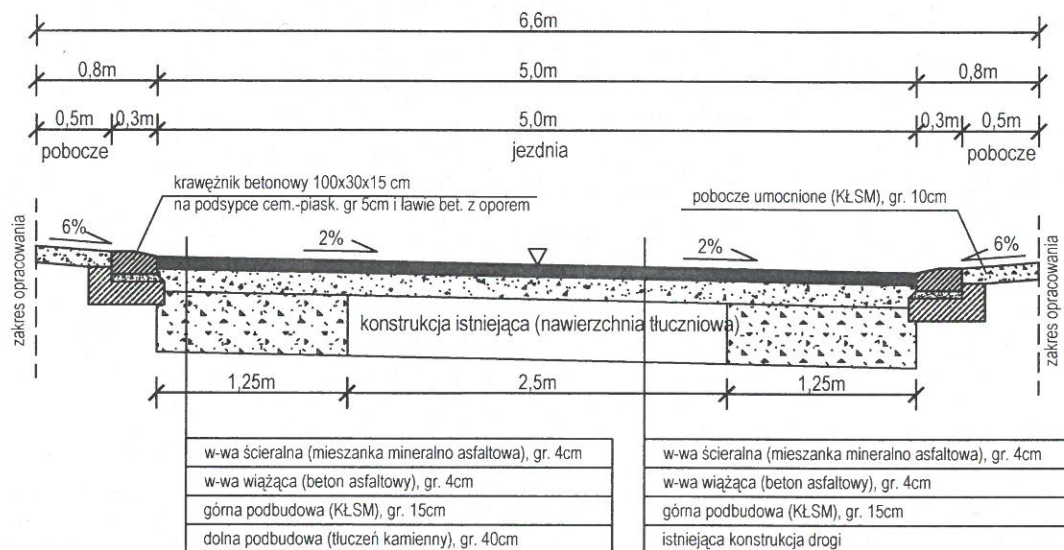
KM 0+000 - 0+023



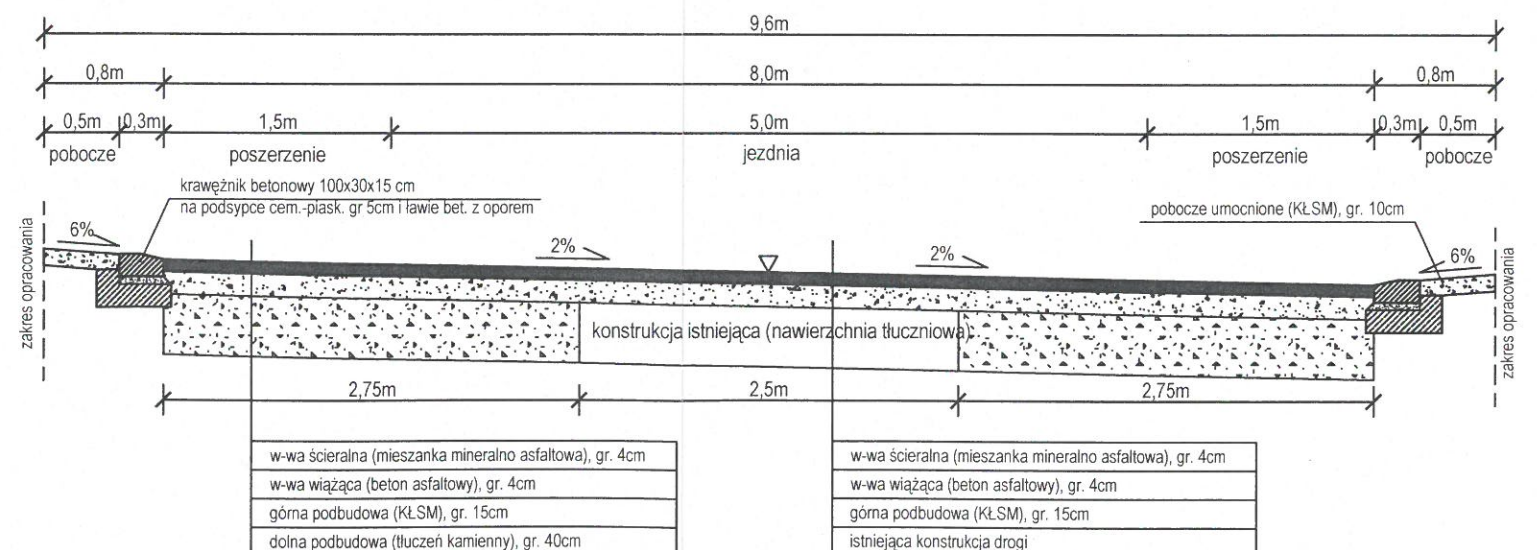
<sup>0+056</sup>  
KM 0+023 - 0+061



<sup>072</sup>  
KM 0+088 - 0+153  
KM 0+178 - 0+199



KM 0+153 - 0+178



Nazwa zadania: Przebudowa drogi gminnej nr 104008R  
w KM 0+000 - 0+199 ul. Kossaka w Kolbuszowej

Inwestor: Gmina Kolbuszowa  
ul. Obrońców Pokoju 21  
36-100 Kolbuszowa